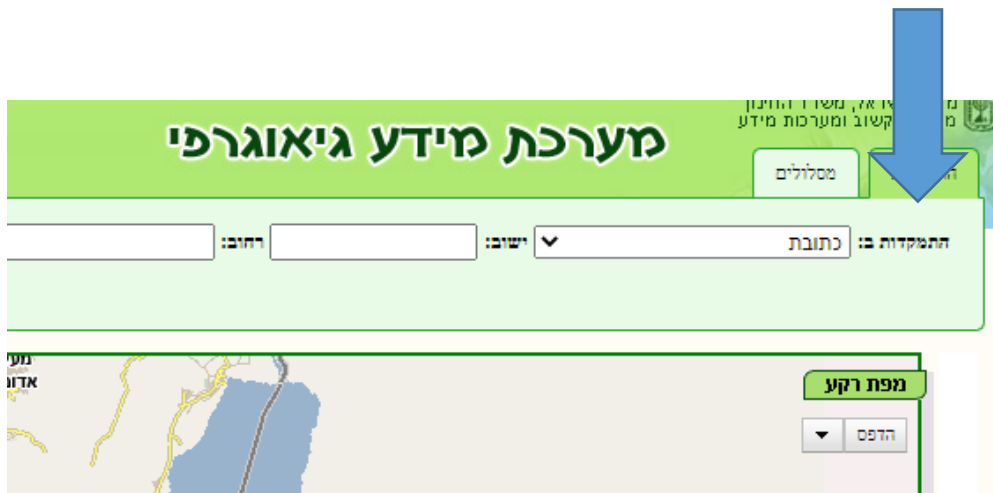


תהליך בדיקת זכאות להסעות של משרד החינוך:

1. יש להיכנס למערכת מידע גיאוגרפי ולבחור בצד ימין למעלה מסלולים



2. לאחר מכן יש למלא את כל הפרטים :

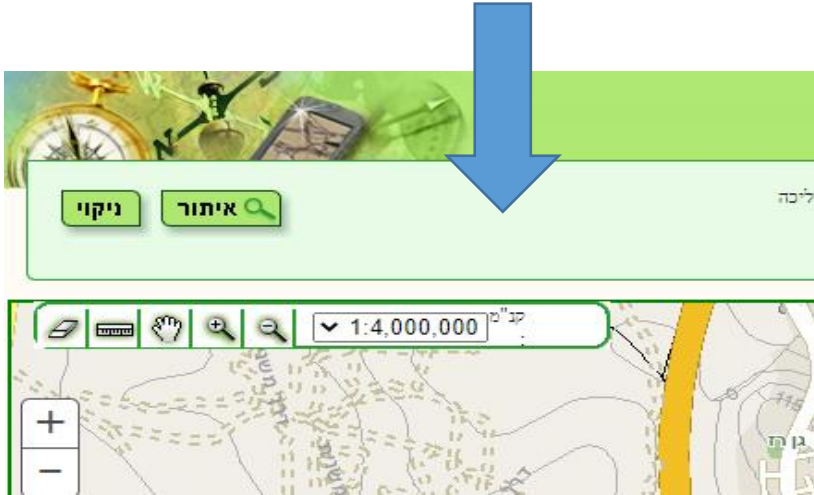
נקודת מוצא - כתובת מגורים מלאה בה גר התלמיד.

נקודת יעד - כתובת מוסד החינוך בו התלמיד לומד.

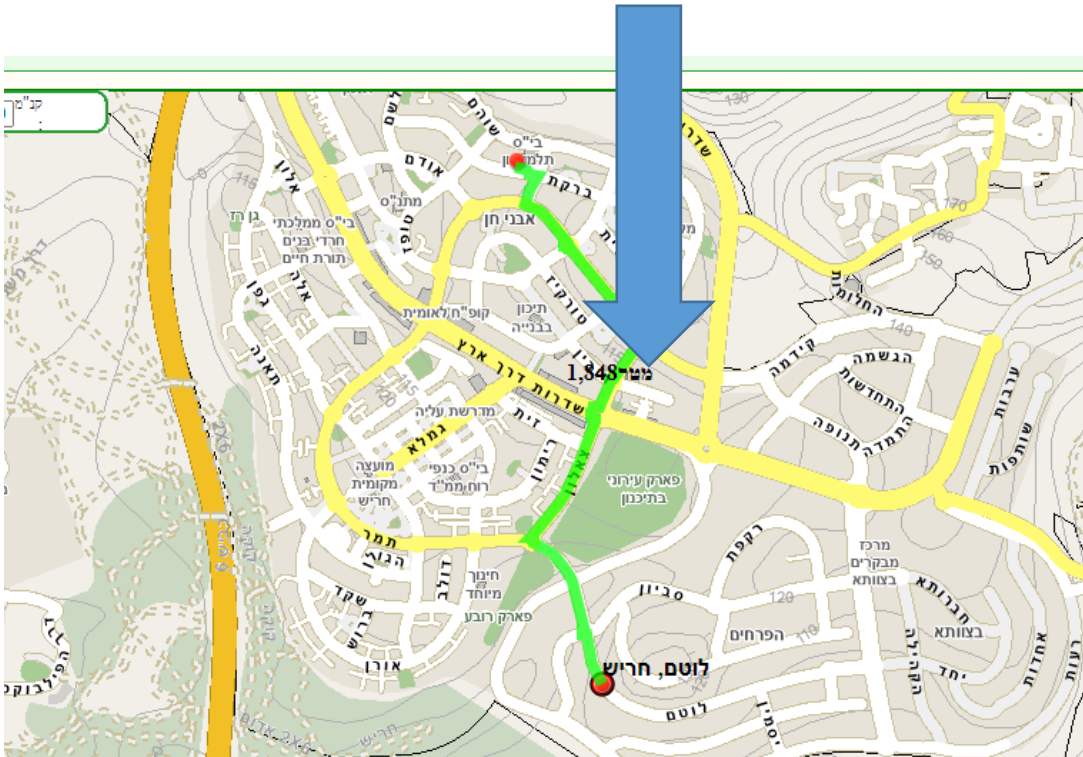
\*טבלת רשימת בתי הספר כולל כתובות, מצורפת בעמוד האחרון.



3. לאחר מילוי כל הפרטים יש ללחוץ על "איתור" המופיע בצד שמאל למעלה:



4. לאחר לחיצה על "איתור" יופיע במפה המסלול של התלמיד מביתו לבית הספר בציון המרחק בק"מ:



**רשימה מוסדות חינוך כולל כתובות מעודכנות:**

כתובת	שם בית ספר
ברקת 13	ממלכתי תלמי רון
דפנה 1	ממלכתי רונה רמון
רימון 8	ממ"ד כנפי רוח
מרגלית 6	ממ"ד תלמי הדר
אלון 10	תורת חיים בנים - חרדי
אלון 10	מעייך האמונה - חרדי
כלנית 27	חטיבת ביניים אתגרי העתיד
אורן 60	פסגת אמיר - ח"מ
אורן 60	חזון שמעון - חרדי
סביון 12	ממלכתי פרחים
טורקיז 12	ממד תורני בנות
רימון 8	ישיבה
טורקיז 12	אולפנה
גפן 72	חב"ד

לבירורים נוספים ניתן לפנות למרכז שירות לתושב בטלפון: \*6719

או בהודעת ווטסאפ למס': 052-5575106.